
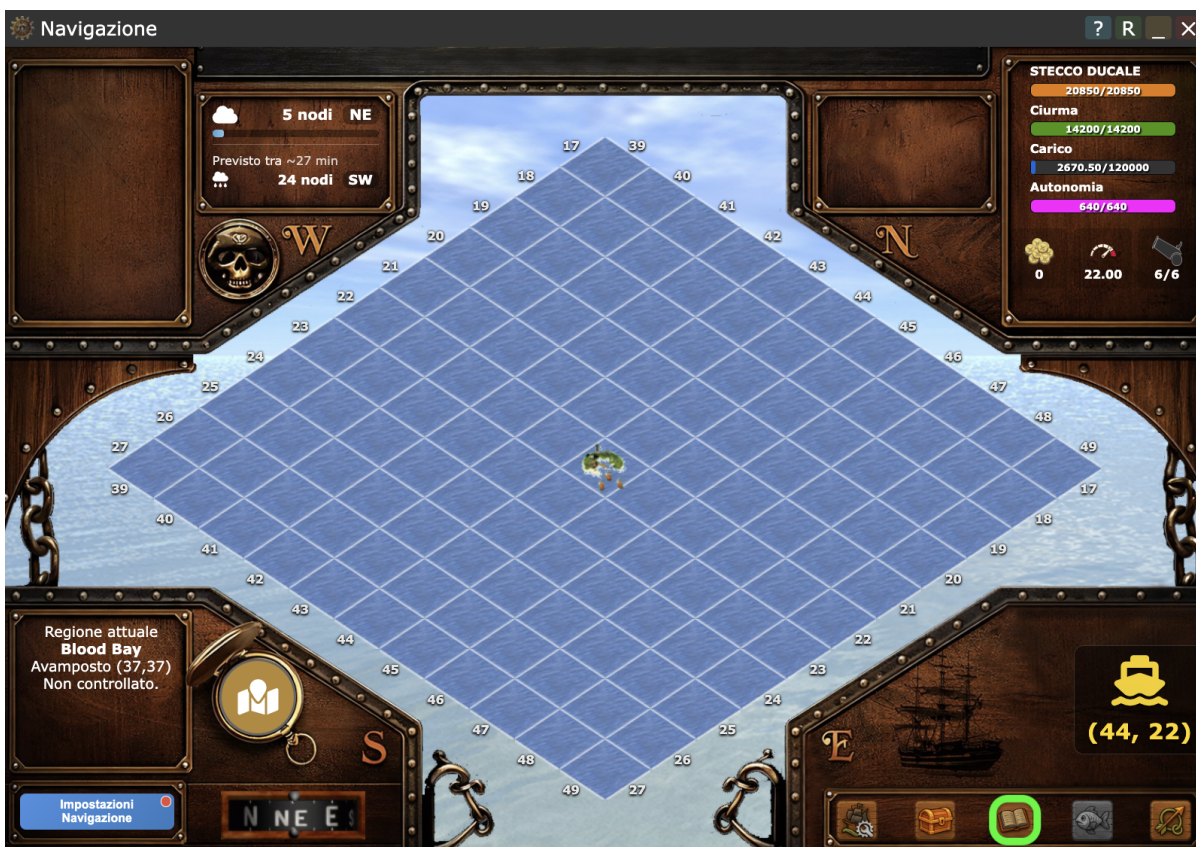


# Diario di Bordo

Il diario di bordo permette a ogni Capitano di **annotarsi le coordinate delle isole importanti**, come ad esempio le isole del tesoro più battute, oppure i porti amici, ma anche quelli nemici etc. Il diario di bordo è accessibile dalla rispettiva icona  del Pannello Navigazione, situata nella **barra dei pulsanti in basso a dx.**






Procedendo dall'alto verso il basso abbiamo:

- Funzione **ricerca per nome o coordinate**
- **Elenco delle isole:** in automatico in prima posizione compare la **propria isola** e successivamente le altre coordinate registrate in ordine alfabetico. Il diario ci dà la possibilità di associare alla coordinata un'**icona** per associarla facilmente al tipo di isola in questione, un **nome** e la **regione di appartenenza** (opzionale). In base alla posizione della nostra flotta sarà calcolata in automatico la **distanza** tra noi e la coordinata in questione. Accanto ad essa abbiamo due pulsanti: ci permette di **modificare/eliminare** la coordinata registrata, mentre ci permette di **iniziare la navigazione verso la coordinata in questione**.

**NB:** per sfruttare la partenza automatica da diario la tua flotta deve essere **ferma**.

In basso abbiamo:

- **Numero di pagine e numero di elementi presenti:** il diario ha una capacità di inserimento **limitata**, sebbene sia possibile acquistare pagine del diario dal **mercato**.

- **Aggiunta nuova coordinata:** cliccando sul pulsante  in basso a destra si aprirà l'apposita finestra, attraverso la quale sarà possibile aggiungere una **nuova voce**.

## Aggiungi elemento

Tipologia

Nome

Coordinate

  Fissa

Regione

---

Revision #9

Created 12 April 2025 14:29:09 by aleale12

Updated 6 May 2026 09:50:09 by Lord Hornblower